MILITĀRISCHE WERKE

Helmuth Graf von Moltke

U
165
.M73
V. 2
pt. 3
maps

UNIV. OF MICH. LIBRARY

13.315201

Verzeichnis der Karten.

Karte 1. Übersichtskarte*) zu den Generalstabsreisen 1858, 1860, 1867, 1869.
" 2. Generalstabsreise 1858/67.
" 3. " "
" 4. Übersichtskarte zu den Generalstabsreisen 1859/61.
" 5. Generalstabsreise 1859/61.
" 6. " "
" 7. " "
" 8. " 1859.
" 9. " 1860.
" 10. " "
" 11. Übersichtskarte zur Generalstabsreise 1862.
" 12. Generalstabsreise 1862.
" 13. " "
" 14. Übersichtskarte zur Generalstabsreise 1865.
" 15. Generalstabsreise 1865.
" 16. " "
" 17. " 1867.
" 18. " "
" 19. Übersichtskarte zur Generalstabsreise 1868.
" 20. Generalstabsreise 1868.
" 21. " 1869.
" 22. " "

*) Die Übersichtskarten enthalten die Eisenbahnen, welche zur Zeit der Reisen in Betrieb waren. Auf den anderen Karten (1 : 100000) mußten auch die später gebauten Bahnen bleiben, da eine Änderung nicht angängig erschien.

UNIV. OF MICH. LIBRARY

Übersichtskarte zu den Generalstabsreisen 1858 1860 1867 1869

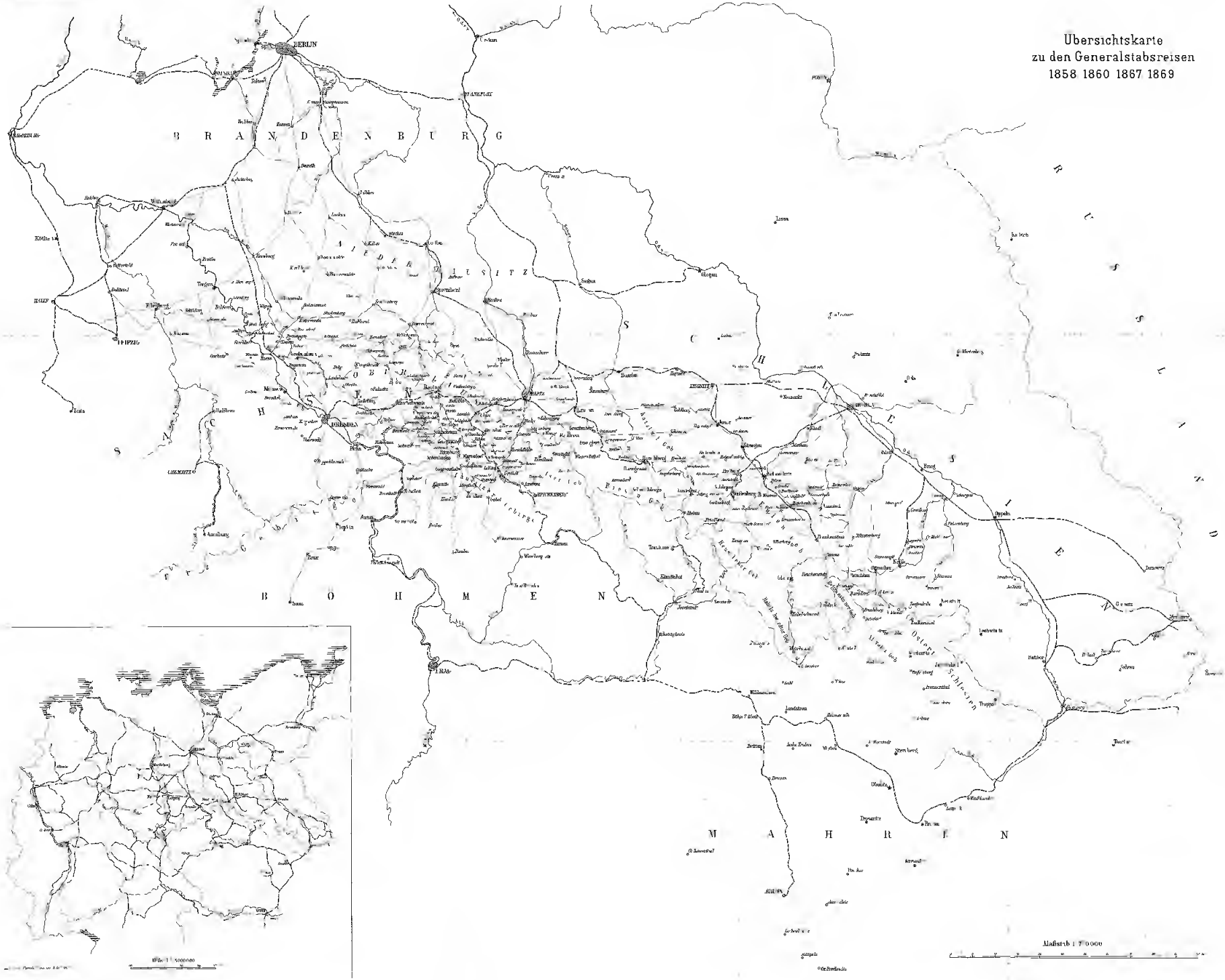

Karte 1.

L
165
.M73
v. 2
pt. 3
maps

Großer Generalstab Kriegsgeschichtliche Abtheilung I.
Moltkes Militärische Werke 3.3

Generalstabsreise 1858/67.

Karte 2.

Karte 2.

U
165
.M73
V.2
pt.3
maps

UNIV. OF MICH. LIBRARY

Großer Generalstab. Kriegsgeschichtliche Abteilung I.
Moltkes Militärische Werke II 3

Generalstabsreise 1858/67.

Karte 3

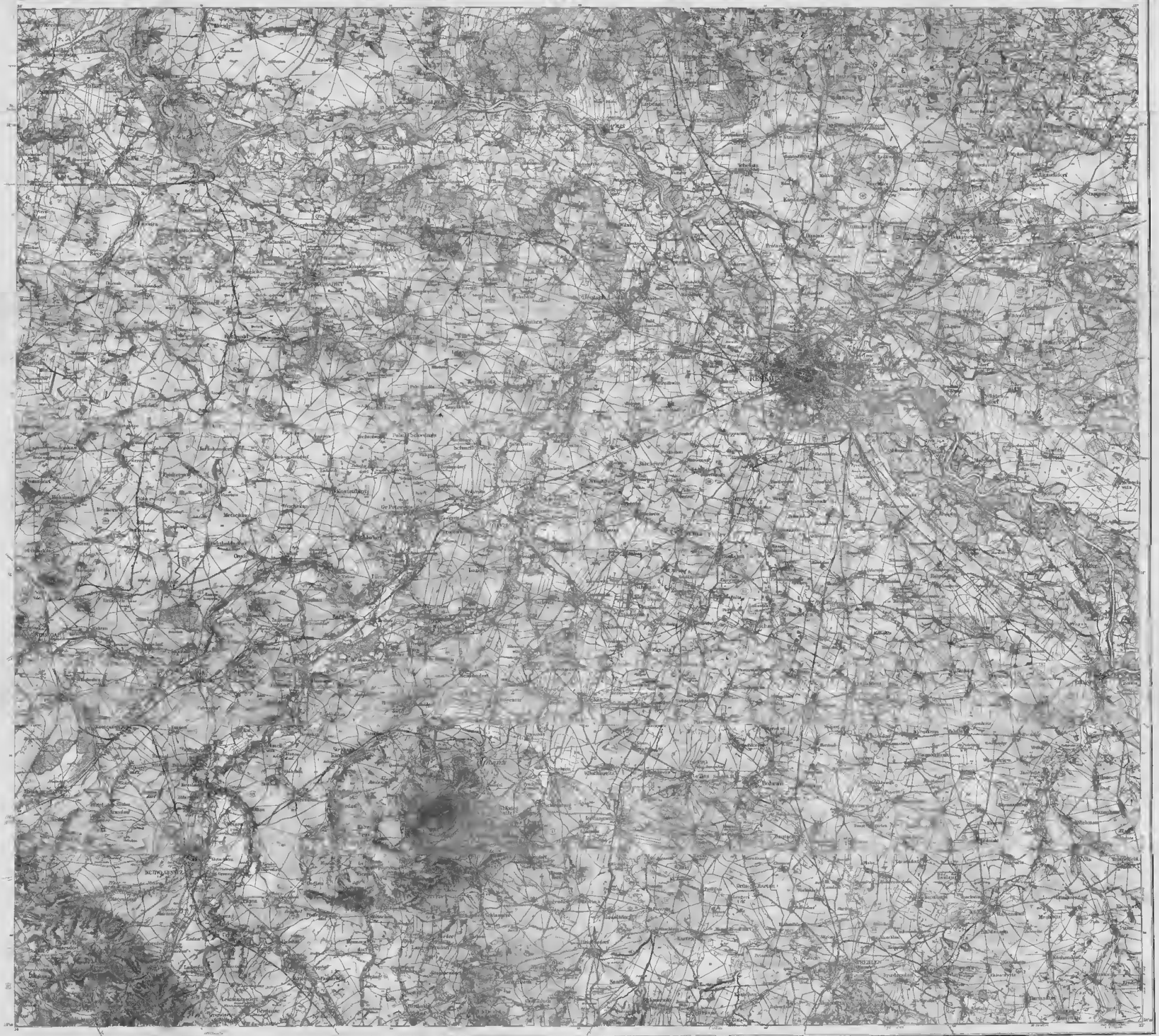

Druck u. Verlag v. Mittler & Sohn, Berlin SW 68

Maßstab gelten der mittlere Länge.

Die Zahlen geben die Höhen über Normal-Null in Metern an.

Karte 3.

UNIV. OF MICH. LIBRARY

Großer Generalstab Kriegsgeschichtliche Abtheilung I.
Moltkes Militärische Werke II.3.

Karte 4.

Übersichtskarte zur Generalstabsreise 1859/61.

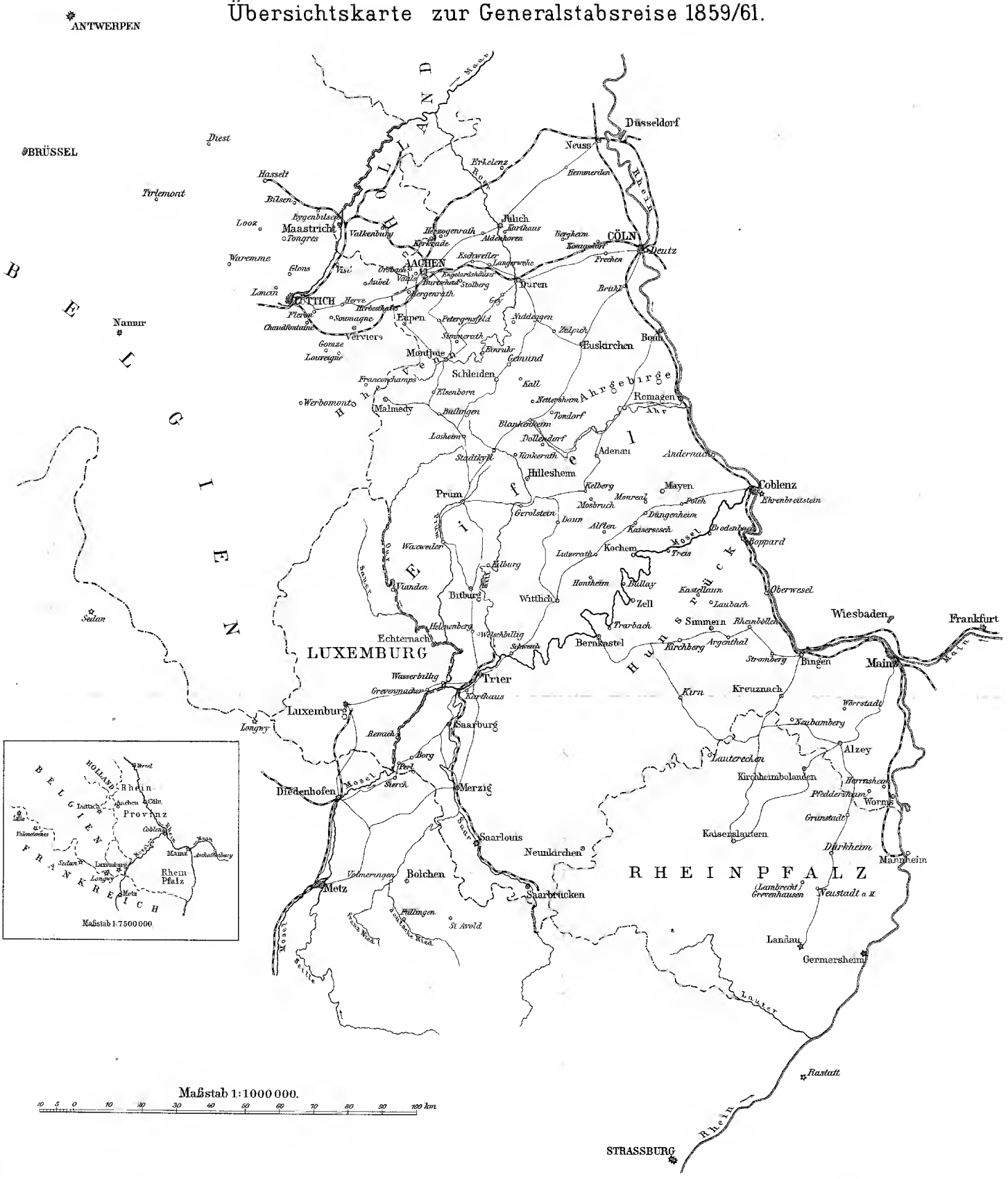

Geogr.-lith. Anst. u. Steindr. v. C. L. Keller Berlin S.

Verlag d. Kgl. Hofbuchh. v. E. S. Mittler & Sohn Berlin, Kochstr. 68-71.

Karte 4.

UNIV. OF MICH. LIBRARY

Großer Generalstab. Kriegsgeschichtliche Abtheilung I
Moltkes Militärische Werke II.3.

Generalstabsreise 1859/61.


DÜSSELDORF
ELBERFELD
ELBERFELD
DUISBURG
ESSEN
ESSEN
KREFELD
KREFELD
MÖRS
MÖRS
GLADBACH
GLADBACH
RHEYDT
RHEYDT
CREFELD
CREFELD
NEUSS
NEUSS
GRIEVENBROICH
GRIEVENBROICH
DÜREN
DÜREN
JÜLICH
JÜLICH
ERKELENZ
ERKELENZ
GEILENKIRCHEN
GEILENKIRCHEN
HEINSBERG
HEINSBERG
ERKELENZ
ERKELENZ
AACHEN
AACHEN
AACHEN

Karte 5.

UNIV. OF MICH. LIBRARY

Großer Generalstab. Kriegsgeschichtliche Abteilung I
Meisken Meister'sche Werke 33

Generalstabsreise 1859/61.

Karte 6



Karte 6.

UNIV. OF MICH. LIBRARY

Großer Generalstab Kriegsgeschichtliche Abteilung I
Moltkes Militärische Werke II 3

Generalstabsreise 1859/61.

Karte 7.

UNIV. OF MICH. LIBRARY

Großer Generalstab. Kriegsgeschichtliche Abteilung I.
Moltkes Militärische Werke II.3.

Generalstabsreise 1859.

Karte 8.



Karte 8.

UNIV. OF MICH. LIBRARY

Generalstabsreise 1860.

Verlag d. Kgl. Hofbuchh. v. E. S. Mittler & Sohn Berlin Kochstr. 68-71

Karte 9.

UNIV. OF MICH. LIBRARY

Generalstabsreise 1860.

Karte 10

Karte 10.

UNIV. OF MICH. LIBRARY

Großer Generalstab. Kriegsgeschichtliche Abteilung I.
Moltkes Militärische Werke II.3.

Karte 11.

Übersichtskarte zur Generalstabsreise 1862.

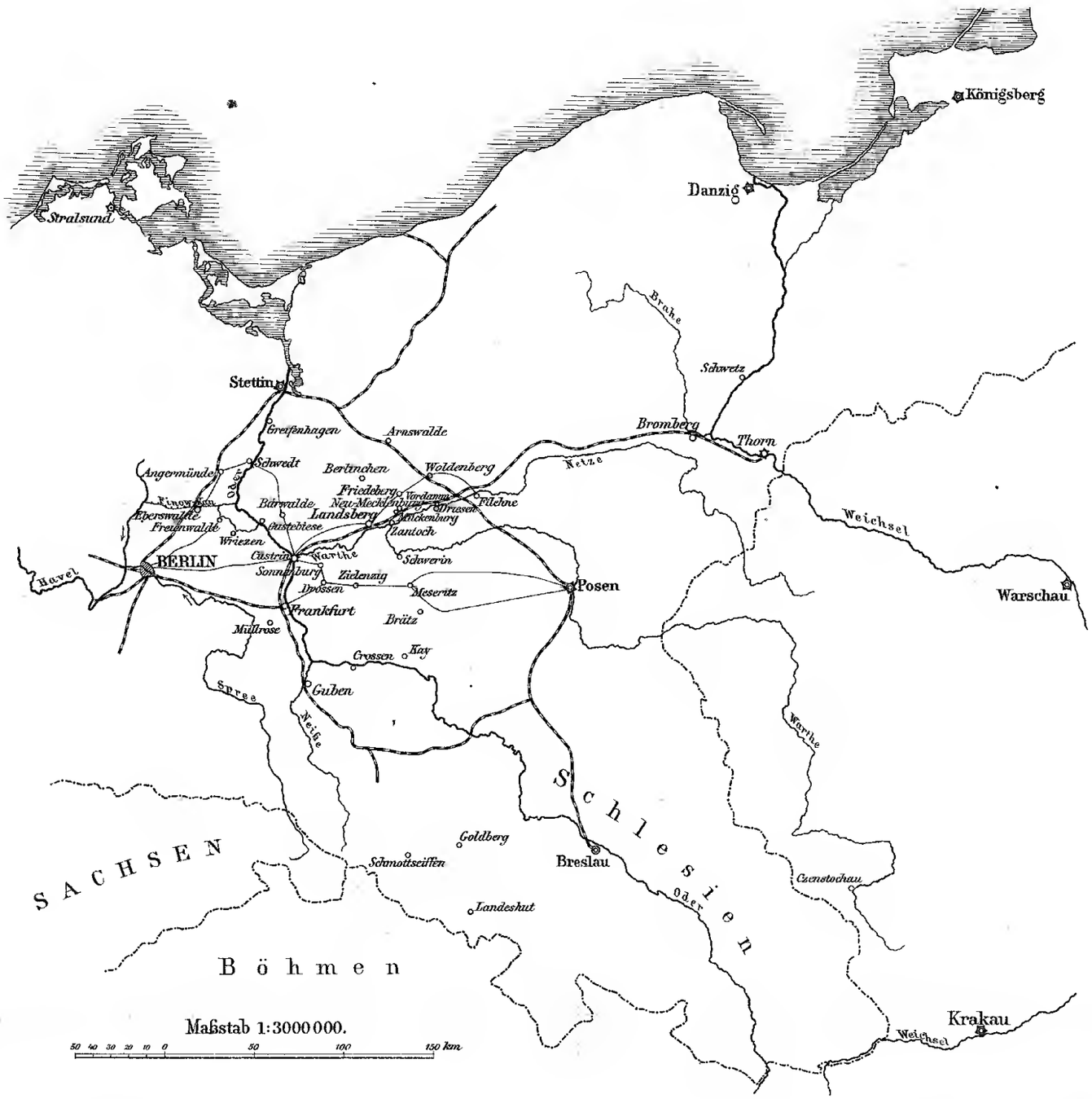

Geogr. lith. Anst. u. Steindr. v. C. L. Keller Berlin S.

Verlag d. Kgl. Hofbuchh. v. E. S. Mittler & Sohn Berlin, Kochstr. 68-71.

Karte II.

UNIV. OF MICH. LIBRARY

Generalstabsreise 1862.

Grosser Generalstab Kriegsgeschichtliche Abtheilung I
Moltkes Militärische Werke II 3

Karte 12.

UNIV. OF MICH. LIBRARY

Großer Generalstab. Kriegsgeschichtliche Abteilung I.
Mühlau Militärische Werke 23

Generalstabsreise 1862.



Karte 13.

UNIV. OF MICH. LIBRARY

Großer Generalstab Kriegsgeschichtliche Abteilung I.
Moltkes Militärische Werke II 3.

Karte 14.

Übersichtskarte zur Generalstabsreise 1865.

Geogr-lith Anst u Steindr v C L Keller Berlin S

Verlag d Kgl Hofbuchhdl v E S Mittler & Sohn Berlin Kochstr 68/71

Karte 14.

UNIV. OF MICH. LIBRARY

Großer Generalstab Kriegsgeschichtliche Abtheilung I.
Moltkes Militarische Werke II 3

Generalstabsreise 1865.

Karte 15.

UNIV. OF MICH. LIBRARY

Grosser Generalstab Kriegsgeschichtliche Abtheilung I.
Moltkes Militärische Werke II.2

Generalstabsreise 1865.

Verlag E.S. Mittler & Sohn, Berlin SW. 68, Kochstraße 68-71

Karte 16.

UNIV. OF MICH. LIBRARY

Großer Generalstab. Kriegsgeschichtliche Abteilung I
Moltkes Militärische Werke II 3

Generalstabsreise 1867.

Karte 17.

Druck d. photogr. Inst. Anst. u. Steindr. v. C. L. Keller Berlin S.

Maßstab wahres der natürl. Länge.

Verlag d. Kgl. Hofbuchh. v. E. S. Mittler & Sohn, Berlin, Kochstr. 68-71

Die Zahlen geben die Höhen über Normal Null in Metern an.

Karte 17.

UNIV. OF MICH. LIBRARY

Generalstabsreise 1867.

FRANKENSTEIN
PATSCHKAU
Alt Patschkau
Alt Wilmsdorf
Wilmsdorf
Ullersdorf
Ober Ullersdorf
Nieder Ullersdorf
Ullersdorf
Ullersdorf

Karte 18.

MICH.
LIBRARY

Großer Generalstab Kriegsgeschichtliche Abteilung I
Moltkes Militärische Werke II 3

Übersichtskarte zur Generalstabsreise 1868.

Geogr. lith. Anst. v. Stein nach C. H. Keller Berlin S.
Verlag d. Kgl. Hofbuchh. E. S. Mittler u. Sohn Berlin Kochstr. 68 71

Karte 19.

UNIV. OF MICH. LIBRARY

Generalstabsreise 1868.

Karte 20.

UNIV. OF MICH. LIBRARY

Großer Generalstab. Kriegsgeschichtliche Abtheilung I.
Moltke's Militärische Werke 2.3.

Generalstabsreise 1869.

Karte 21.

Karte 21.

Karte 21.

UNIV. OF MICH. LIBRARY

Generalstabsreise 1869.

Maßstab 1:400 000 der natürl. Länge

Druck d. Geogr. Inst. v. A. W. Kaphan, Berlin S.
Verlag v. E. S. Mittler & Sohn, Königl. Hofbuchhandlung, Berlin SW. 68 Kochstr.

Die Höhlen geben die Höhen über Normal-Null in Metern an.

Karte 22.

UNIV. OF MICH. LIBRARY

Verlag der Königl. Hofbuchhandlung E. S. Mittler & Sohn,
Berlin SW68, Kochstraße 68—71.

Studien zur
Kriegsgeschichte und Taktik.

Herausgegeben
vom
Großen Generalstabe, Kriegsgeschichtliche Abteilung I.

Erster Band:

Heeresbewegungen im Kriege 1870-1871.

Mit
17 Karten und 6 Textskizzen.

Mk. 13,50, geb. Mk. 16,—.

Zweiter Band:

Das Abbrechen von Gefechten.

Mit 28 Anlagen,
11 Karten und 14 Plänen.

Mk. 16,—,
geb. mit Kartenmappe Mk. 19,—.

Dritter Band:

Der Schlachterfolg, mit welchen Mitteln wurde er erstrebt?

Mit einem Atlas,
enthaltend 65 Skizzen in Steindruck.

Mk. 16,—,
geb. mit Atlas Mk. 20,—.

Vierter Band:

Die Festung in den Kriegen Napoleons und der Neuzeit.

Mit
einem Atlas mit 29 Skizzen.

Mk. 10,—, geb. Mk. 13,50.

Gedruckt in der Königlichen Hofbuchdruckerei von E. S. Mittler & Sohn, Berlin SW68, Kochstr. 68—71.